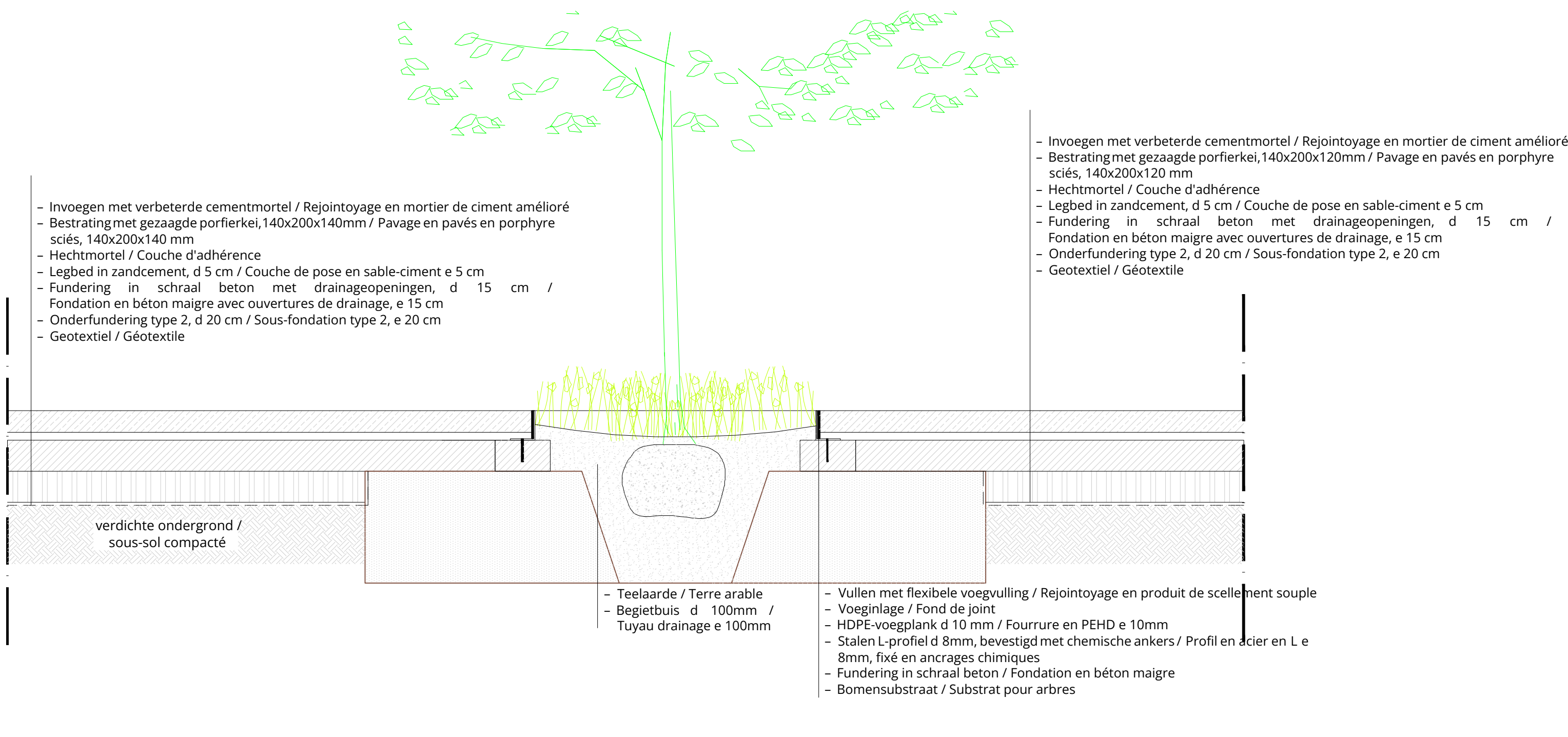
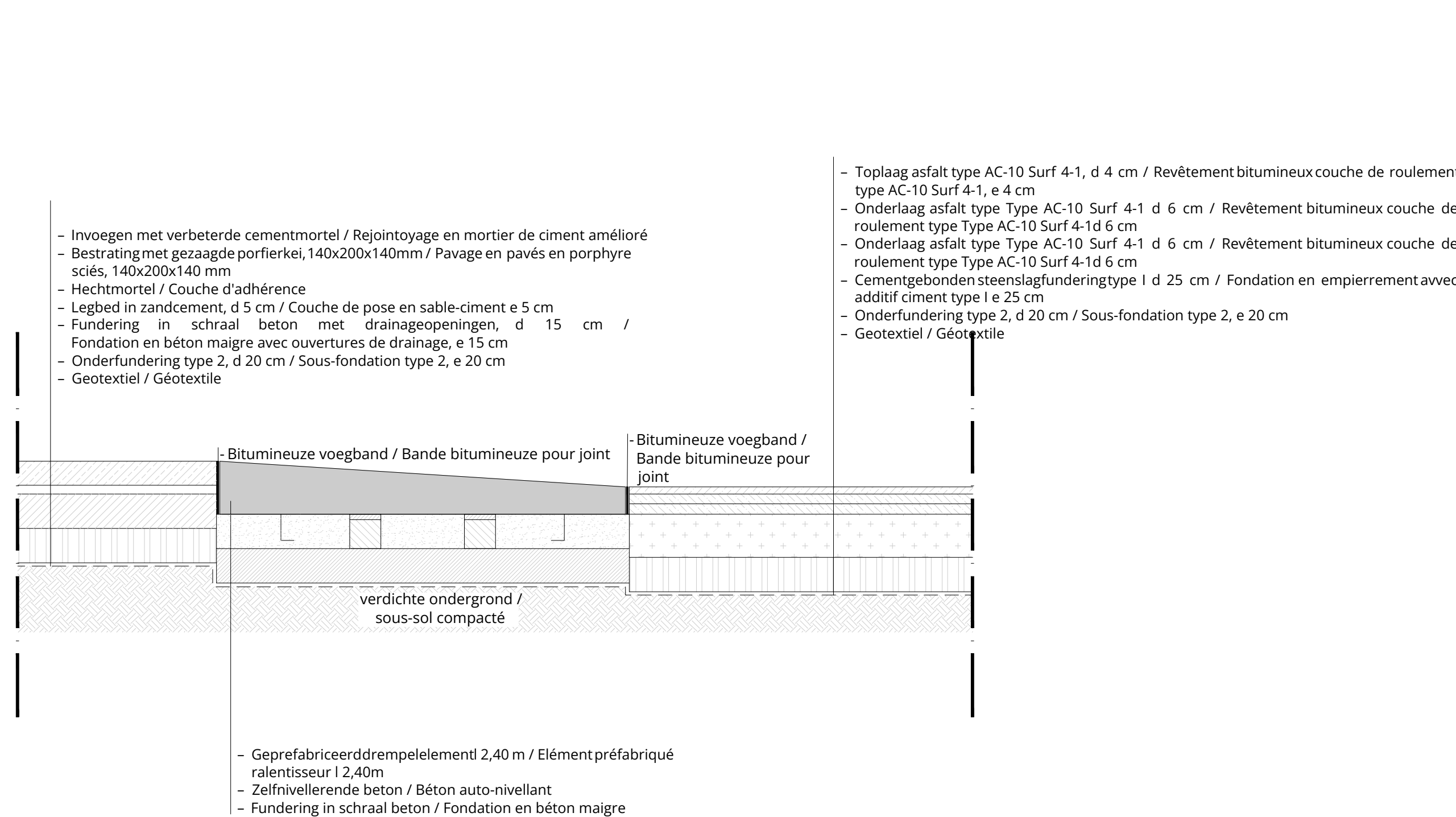


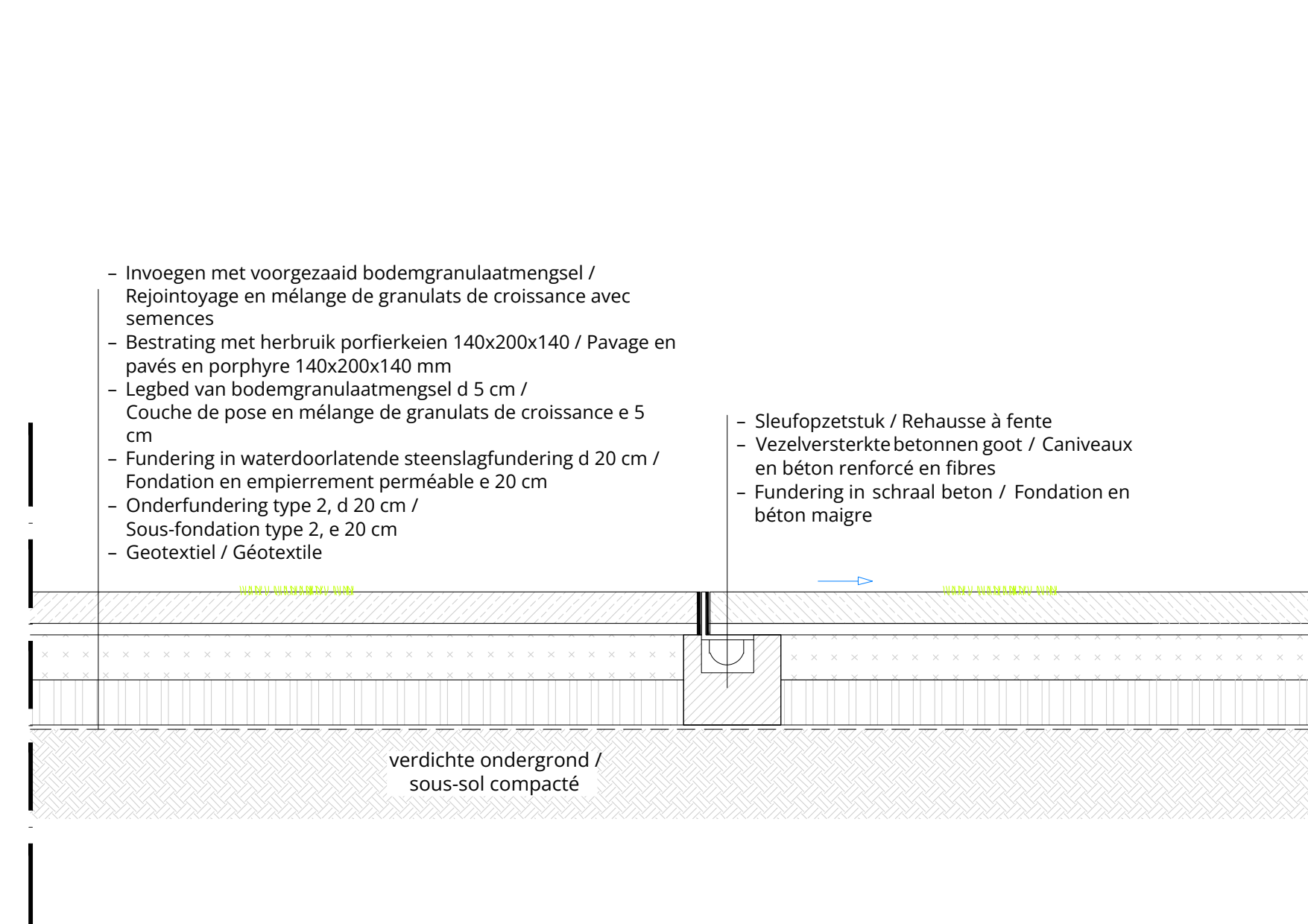
Profiel Plantvak / Profile zone de plantation



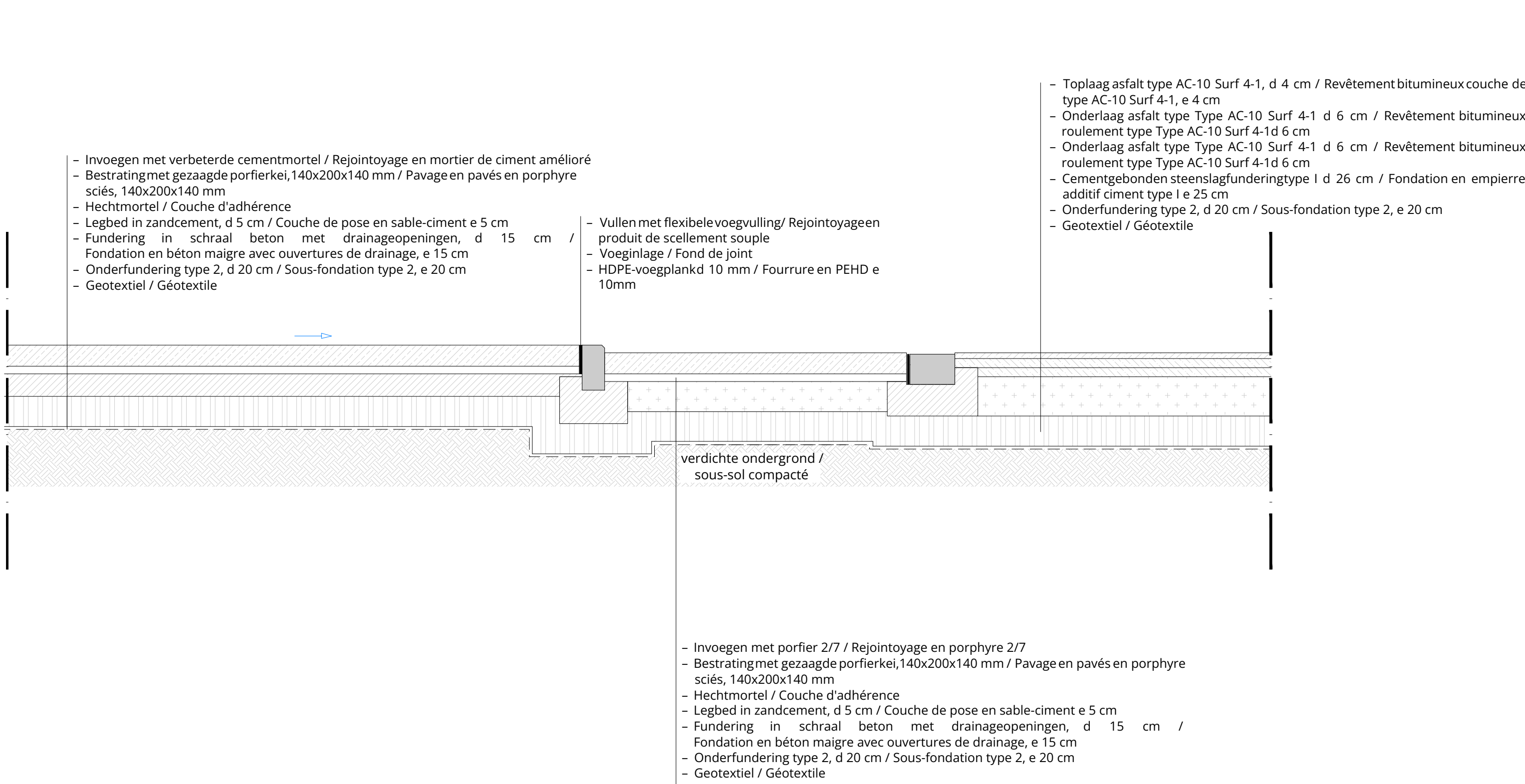
Profiel Verkeersdrempel / Profile Ralentisseur



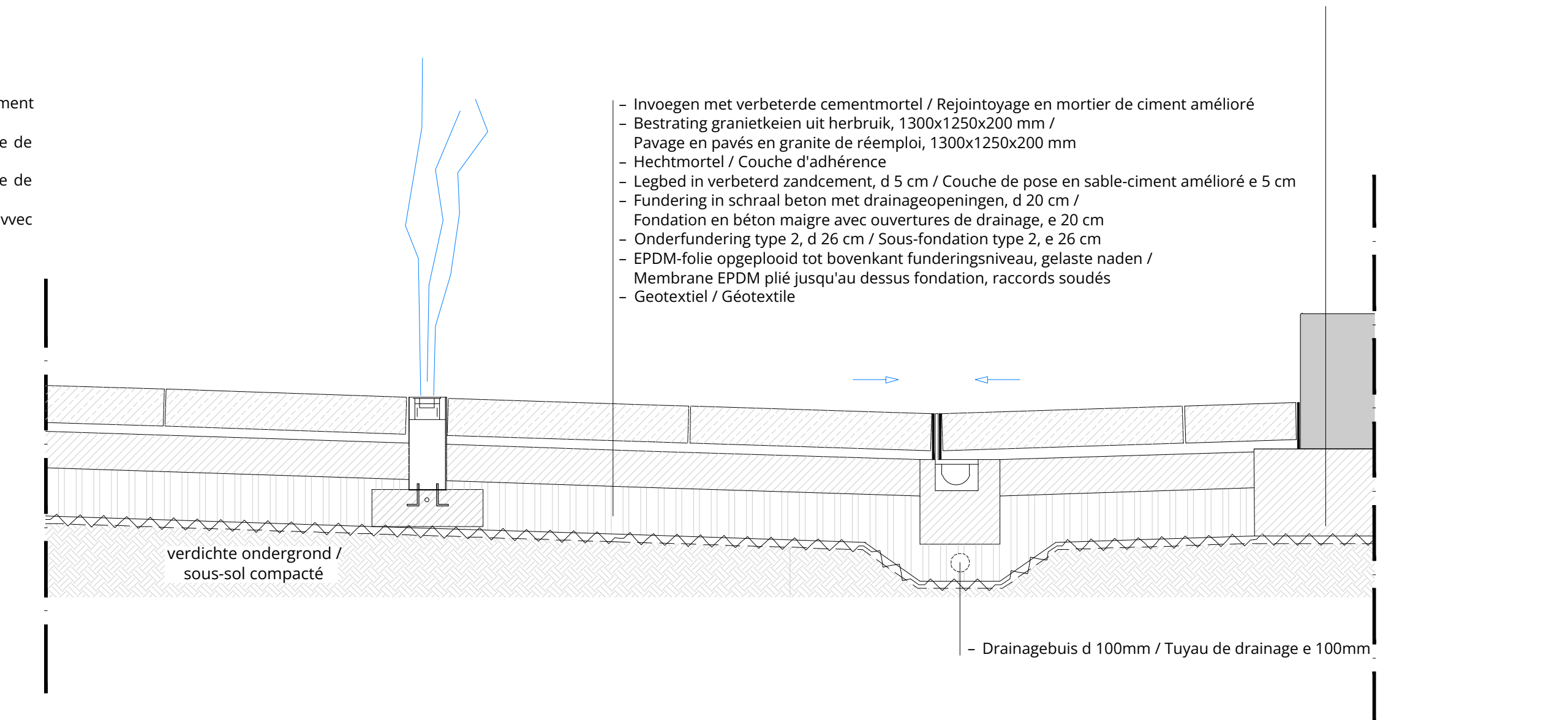
Profiel gezaagde natuursteen open voeg - trottoir / Pavé en pierre naturelle sciés joint ouvert - trottoir




Profiel Gezaagde natuursteen met porfiervoeg - parking & trottoir / Profile Revêtement en en pierre naturelle sciés avec join en gravier porphyre - Parking & trottoir



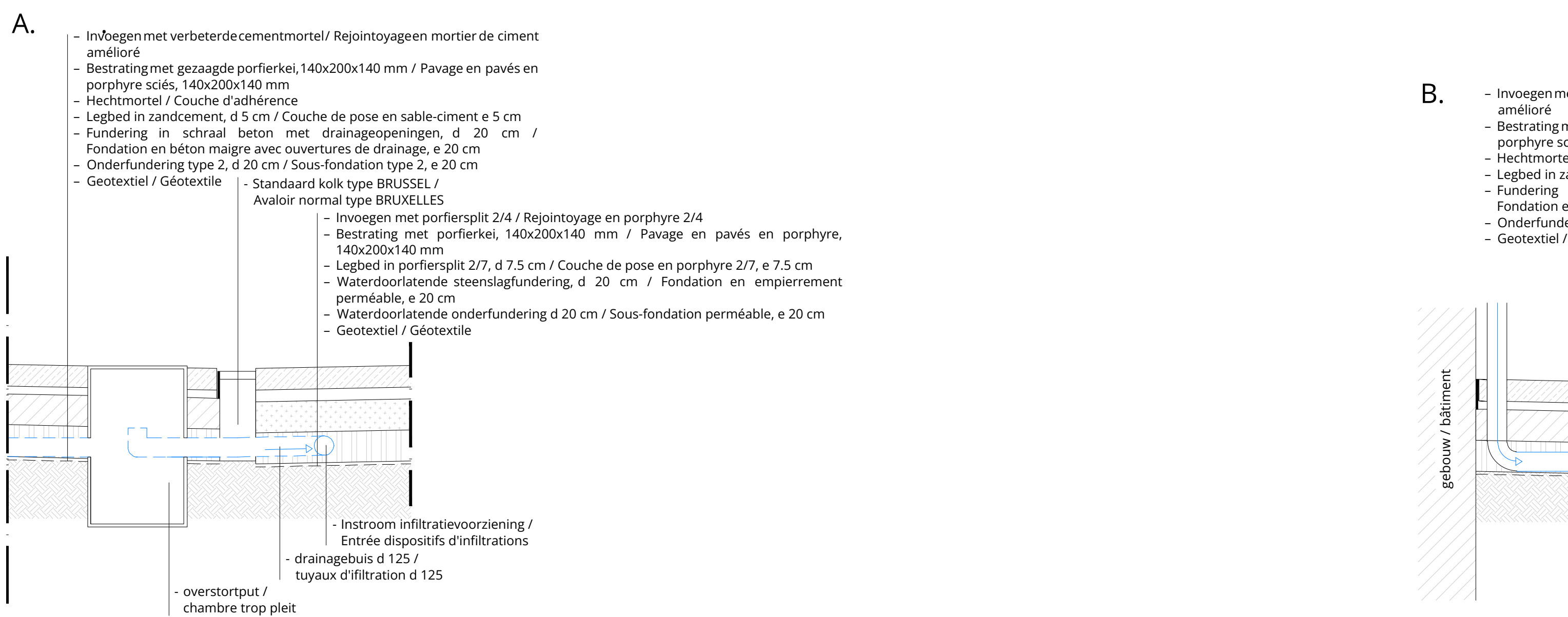
Profiel Watelement / Profile Élément d'eau



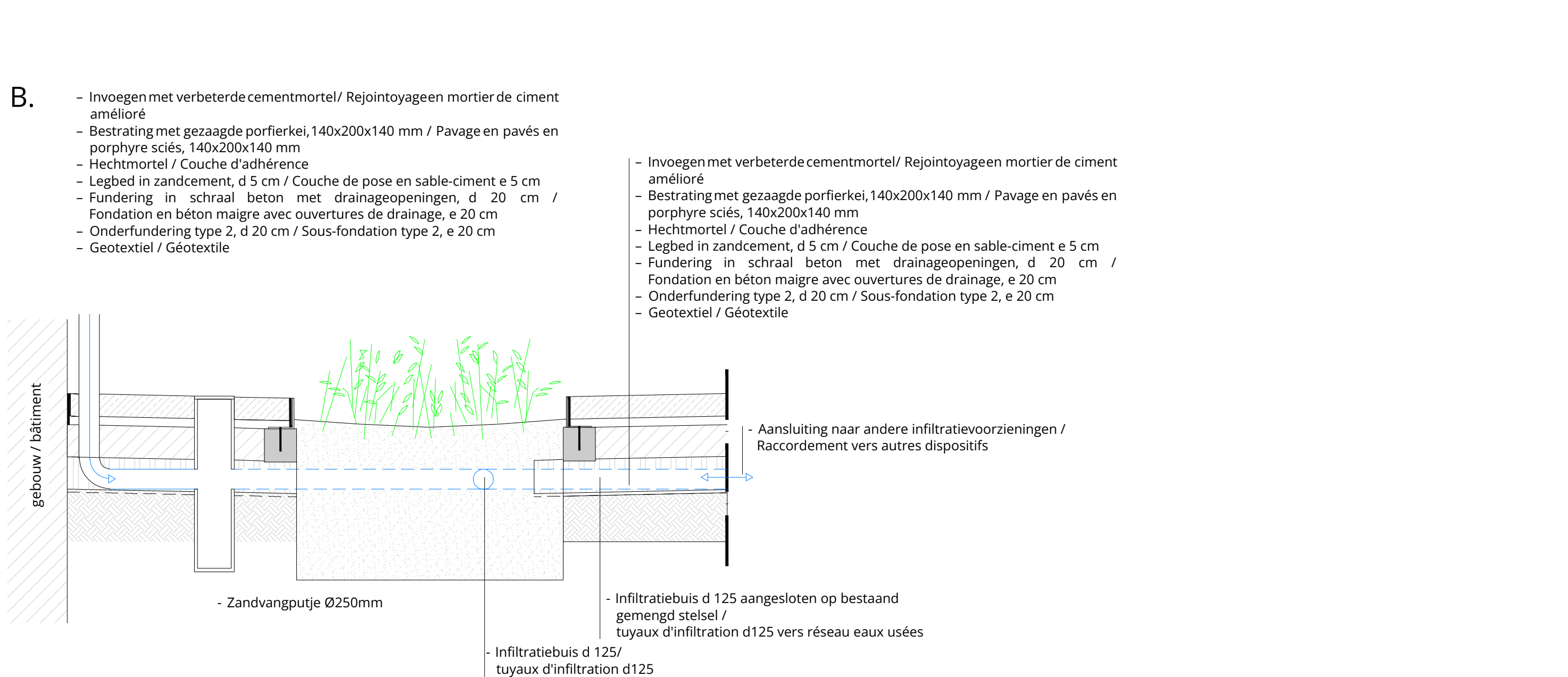
Profiel Rode betontegels/ Profile Dalles en granit rouge



Detail afvoer regenwater naar waterdoorlatende onderfundering / Détail gestion des eaux de pluie dans sous-fondations perméable



Detail afvoer regenwater naar plantvakken / Détail raccordement descente d'eau au jardin de pluie



gewest / région BRUSSEL HOOFSTEDELIJK GEWEST / REGION DE BRUXELLES-CAPITALE

gemeente / commune SAINT-GILLIS / SAINT-GILLES

betreft / concernant PUBLIEKE RUIMTE VAN MEENENPLEIN / ESPACE PUBLIC PLACE VAN MEENEN

omschrijving / définition TYPEPROFIELEN / PROFILES TYPES

...

opdrachtgever / maître d'ouvrage GEMEENTE SAINT-GILLIS / COMMUNE DE SAINT-GILLES
M. VAN MEENENPLEIN 39 / PLACE M. VAN MEENEN 39
1060 SAINT-GILLIS / 1060 SAINT-GILLES

opgemaakt door / compilé par
ATELIER NUTWELUX ADVIES
Gidschreef 125
B - 2600 Berchem
TEL. +32 (0) 458 57 37

schaal / échelle 1/25
dossier 435 SAINT-GILLIS - VAN MEENEN
file / fichier 435_Typeprofielen_240129 plan

D ...
A
B
C
D
E
F
G
H